







# Mappa itinerari Mendola-Penegal

La indica in rosso il tracciato del sentiero SAT e in blu il tracciato del percorso MTB che si sovrappone alla strada

## Legenda

-  Cima monte Penegal
-  Linea confine del comune Ruffrè-Mendola
-  Sentiero SAT O500
-  Panoramahotel Penegal
-  Passo Mendola
-  Percorso mtb 1414

Cima monte Penegal

Panoramahotel Penegal

SS42

SS42

SS 42

Passo Mendola



1 km

Google Earth

Image © 2026 Maxar Technologies