









Mappa sentiero dei Signori

La mappa indica il tracciato intero del sentiero(rosso), in bianco il tracciato più conosciuto e frequentato.

Legenda

-  Baita Larseti
-  Punti interessanti
-  Linea confine del comune Ruffrè-Mendola
-  Località riservari
-  Partenza sentiero
-  Sentiero dei Signori-Wassersteig
-  Sentiero dei Siori_tratto Ruffrè
-  Sorgente Tranzi

