


# COMUNE DI RUFFRE' - MENDOLA

## PIANO REGOLATORE GENERALE - VARIANTE 2026

### SCEDATURA DEI MANUFATTI E DEI SITI DI RILIEVO

	SCHEDA N.	<b>1</b>
	P.ED.	<b>68</b>
	CATEGORIA D'INTERVENTO PRECEDENTE	<b>R3</b>
	CATEGORIA D'INTERVENTO DI PROGETTO	<b>R3</b>

### DOCUMENTAZIONE FOTOGRAFICA





<b>Tipologia Funzionale</b>	A - Edificio prevalentemente residenziale	8	X
	B - Edificio produttivo		
	C - Edificio Speciale		
	D - Stalle		
	E - Baite / legnaie		
	E - Fienili / rustici		

<b>Epoca di Costruzione</b>	Anteriore al 1860	8	
	Tra il 1860 e il 1939	6	
	Posteriore al 1939	4	X

<b>Tipologia Architettonica Storica</b>	Alta definizione	8	
	Media Definizione	6	X
	Bassa Definizione	4	
	Nessuna Definizione	0	

<b>Permanenza dei Caratteri Formali</b>	Alta definizione	8	
	Media Definizione	6	X
	Bassa Definizione	4	
	Nessuna Definizione	0	

<b>Degrado</b>	Nulla	1	X
	Medio	2	
	Elevato	3	

<b>Grado di utilizzo</b>	Utilizzato	1	X
	Medio	2	
	In stato di abbandono	3	

<b>Spazi di pertinenza</b>	Alta qualità	1	
	Media qualità	2	X
	Bassa qualità	3	


**Vincoli particolari:**

**Prescrizioni specifiche:**

# COMUNE DI RUFFRE' - MENDOLA

## PIANO REGOLATORE GENERALE - VARIANTE 2026

### SCHEMATURA DEI MANUFATTI E DEI SITI DI RILIEVO

	SCHEDA N.	<b>2</b>
	P.ED.	<b>68</b>
	CATEGORIA D'INTERVENTO PRECEDENTE	<b>R3</b>
	CATEGORIA D'INTERVENTO DI PROGETTO	<b>R3</b>

### DOCUMENTAZIONE FOTOGRAFICA





<b>Tipologia Funzionale</b>	A - Edificio prevalentemente residenziale	8	X
	B - Edificio produttivo		
	C - Edificio Speciale		
	D - Stalle		
	E - Baite / legnaie		
	E - Fienili / rustici		

<b>Epoca di Costruzione</b>	Anteriore al 1860	8	
	Tra il 1860 e il 1939	6	X
	Posteriore al 1939	4	

<b>Tipologia Architettonica Storica</b>	Alta definizione	8	
	Media Definizione	6	X
	Bassa Definizione	4	
	Nessuna Definizione	0	

<b>Permanenza dei Caratteri Formali</b>	Alta definizione	8	
	Media Definizione	6	X
	Bassa Definizione	4	
	Nessuna Definizione	0	

<b>Degrado</b>	Nulla	1	
	Medio	2	X
	Elevato	3	

<b>Grado di utilizzo</b>	Utilizzato	1	X
	Medio	2	
	In stato di abbandono	3	

<b>Spazi di pertinenza</b>	Alta qualità	1	
	Media qualità	2	X
	Bassa qualità	3	


**Vincoli particolari:**

**Prescrizioni specifiche:**

# COMUNE DI RUFFRE' - MENDOLA

## PIANO REGOLATORE GENERALE - VARIANTE 2026

### SCHEMATURA DEI MANUFATTI E DEI SITI DI RILIEVO

	SCHEDA N.	<b>3</b>
	P.ED.	<b>69/1</b>
	CATEGORIA D'INTERVENTO PRECEDENTE	<b>R2</b>
	CATEGORIA D'INTERVENTO DI PROGETTO	<b>R2</b>

#### DOCUMENTAZIONE FOTOGRAFICA





<b>Tipologia Funzionale</b>	A - Edificio prevalentemente residenziale	X
	B - Edificio produttivo	
	C - Edificio Speciale	
	D - Stalle	
	E - Baite / legnaie	
	E - Fienili / rustici	

<b>Epoca di Costruzione</b>	Anteriore al 1860	8	
	Tra il 1860 e il 1939	6	X
	Posteriore al 1939	4	

<b>Tipologia Architettonica Storica</b>	Alta definizione	8	
	Media Definizione	6	X
	Bassa Definizione	4	

	Nessuna Definizione	0	
--	---------------------	---	--

<b>Permanenza dei Caratteri Formali</b>	Alta definizione	8	
	Media Definizione	6	X
	Bassa Definizione	4	
	Nessuna Definizione	0	

<b>Degrado</b>	Nulla	1	
	Medio	2	X
	Elevato	3	

<b>Grado di utilizzo</b>	Utilizzato	1	
	Medio	2	X
	In stato di abbandono	3	

<b>Spazi di pertinenza</b>	Alta qualità	1	
	Media qualità	2	
	Bassa qualità	3	X


<b>Vincoli particolari:</b>
-----------------------------

<b>Prescrizioni specifiche:</b>
---------------------------------

# COMUNE DI RUFFRE' - MENDOLA

## PIANO REGOLATORE GENERALE - VARIANTE 2026

### SCHEMATURA DEI MANUFATTI E DEI SITI DI RILIEVO

	SCHEDA N.	<b>4</b>
	P.ED.	<b>70</b>
	CATEGORIA D'INTERVENTO PRECEDENTE	<b>R2</b>
	CATEGORIA D'INTERVENTO DI PROGETTO	<b>R2</b>

### DOCUMENTAZIONE FOTOGRAFICA







<b>Tipologia Funzionale</b>	A - Edificio prevalentemente residenziale	8	X
	B - Edificio produttivo		
	C - Edificio Speciale		
	D - Stalle		
	E - Baite / legnaie		
	E - Fienili / rustici		

<b>Epoca di Costruzione</b>	Anteriore al 1860	8	
	Tra il 1860 e il 1939	6	X
	Posteriore al 1939	4	

<b>Tipologia Architettonica Storica</b>	Alta definizione	8	
	Media Definizione	6	X
	Bassa Definizione	4	
	Nessuna Definizione	0	

<b>Permanenza dei Caratteri Formali</b>	Alta definizione	8	
	Media Definizione	6	X
	Bassa Definizione	4	
	Nessuna Definizione	0	

<b>Degrado</b>	Nulla	1	
	Medio	2	X
	Elevato	3	

<b>Grado di utilizzo</b>	Utilizzato	1	
	Medio	2	X
	In stato di abbandono	3	

<b>Spazi di pertinenza</b>	Alta qualità	1	
	Media qualità	2	
	Bassa qualità	3	X

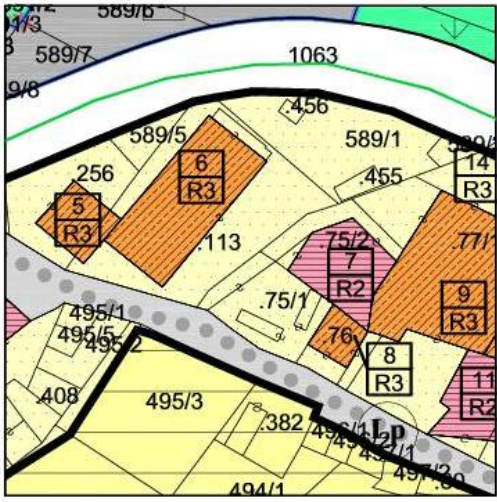
**Vincoli particolari:**

**Prescrizioni specifiche:**

## COMUNE DI RUFFRE' - MENDOLA

### PIANO REGOLATORE GENERALE - VARIANTE 2026

#### SCEDATURA DEI MANUFATTI E DEI SITI DI RILIEVO

	SCHEDA N.	<b>5</b>
	P.ED.	<b>256</b>
	CATEGORIA D'INTERVENTO PRECEDENTE	<b>R3</b>
		CATEGORIA D'INTERVENTO DI PROGETTO

#### DOCUMENTAZIONE FOTOGRAFICA





<b>Tipologia Funzionale</b>	A - Edificio prevalentemente residenziale	8	X
	B - Edificio produttivo		
	C - Edificio Speciale		
	D - Stalle		
	E - Baite / legnaie		
	E - Fienili / rustici		

<b>Epoca di Costruzione</b>	Anteriore al 1860	8	
	Tra il 1860 e il 1939	6	
	Posteriore al 1939	4	X

<b>Tipologia Architettonica Storica</b>	Alta definizione	8	
	Media Definizione	6	
	Bassa Definizione	4	
	Nessuna Definizione	0	X

<b>Permanenza dei Caratteri Formali</b>	Alta definizione	8	
	Media Definizione	6	
	Bassa Definizione	4	
	Nessuna Definizione	0	X

<b>Degrado</b>	Nulla	1	X
	Medio	2	
	Elevato	3	

<b>Grado di utilizzo</b>	Utilizzato	1	X
	Medio	2	
	In stato di abbandono	3	

<b>Spazi di pertinenza</b>	Alta qualità	1	
	Media qualità	2	X
	Bassa qualità	3	

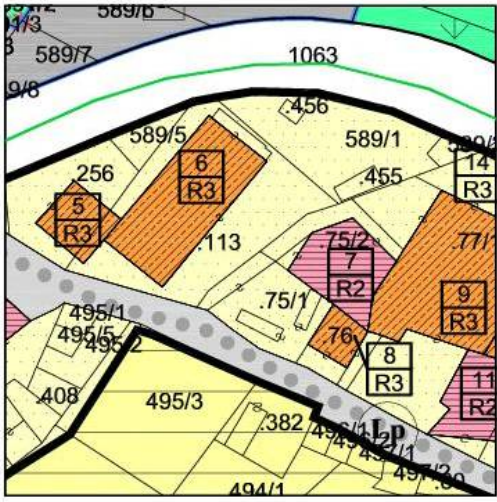
**Vincoli particolari:**

**Prescrizioni specifiche:**

## COMUNE DI RUFFRE' - MENDOLA

### PIANO REGOLATORE GENERALE - VARIANTE 2026

#### SCEDATURA DEI MANUFATTI E DEI SITI DI RILIEVO

	SCHEDA N.	<b>6</b>
	P.ED.	<b>256</b>
	CATEGORIA D'INTERVENTO PRECEDENTE	<b>R3</b>
	CATEGORIA D'INTERVENTO DI PROGETTO	<b>R3</b>

#### DOCUMENTAZIONE FOTOGRAFICA





<b>Tipologia Funzionale</b>	A - Edificio prevalentemente residenziale	8	X
	B - Edificio produttivo		
	C - Edificio Speciale		
	D - Stalle		
	E - Baite / legnaie		
	E - Fienili / rustici		

<b>Epoca di Costruzione</b>	Anteriore al 1860	8	
	Tra il 1860 e il 1939	6	X
	Posteriore al 1939	4	

<b>Tipologia Architettonica Storica</b>	Alta definizione	8	
	Media Definizione	6	X
	Bassa Definizione	4	
	Nessuna Definizione	0	

<b>Permanenza dei Caratteri Formali</b>	Alta definizione	8	
	Media Definizione	6	
	Bassa Definizione	4	X
	Nessuna Definizione	0	

<b>Degrado</b>	Nulla	1	X
	Medio	2	
	Elevato	3	

<b>Grado di utilizzo</b>	Utilizzato	1	X
	Medio	2	
	In stato di abbandono	3	

<b>Spazi di pertinenza</b>	Alta qualità	1	
	Media qualità	2	X
	Bassa qualità	3	

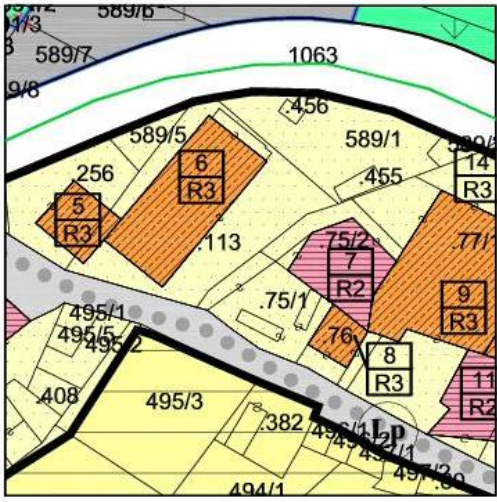
**Vincoli particolari:**

**Prescrizioni specifiche:**

# COMUNE DI RUFFRE' - MENDOLA

## PIANO REGOLATORE GENERALE - VARIANTE 2026

### SCEDATURA DEI MANUFATTI E DEI SITI DI RILIEVO

	SCHEDA N.	<b>7</b>
	P.ED.	<b>75/2</b>
	CATEGORIA D'INTERVENTO PRECEDENTE	<b>R2</b>
	CATEGORIA D'INTERVENTO DI PROGETTO	<b>R2</b>

### DOCUMENTAZIONE FOTOGRAFICA







<b>Tipologia Funzionale</b>	A - Edificio prevalentemente residenziale	8	X
	B - Edificio produttivo		
	C - Edificio Speciale		
	D - Stalle		
	E - Baite / legnaie		
	E - Fienili / rustici		

<b>Epoca di Costruzione</b>	Anteriore al 1860	8	
	Tra il 1860 e il 1939	6	X
	Posteriore al 1939	4	

<b>Tipologia Architettonica Storica</b>	Alta definizione	8	
	Media Definizione	6	X
	Bassa Definizione	4	
	Nessuna Definizione	0	

<b>Permanenza dei Caratteri Formali</b>	Alta definizione	8	
	Media Definizione	6	X
	Bassa Definizione	4	
	Nessuna Definizione	0	

<b>Degrado</b>	Nulla	1	
	Medio	2	X
	Elevato	3	

<b>Grado di utilizzo</b>	Utilizzato	1	X
	Medio	2	
	In stato di abbandono	3	

<b>Spazi di pertinenza</b>	Alta qualità	1	
	Media qualità	2	X
	Bassa qualità	3	

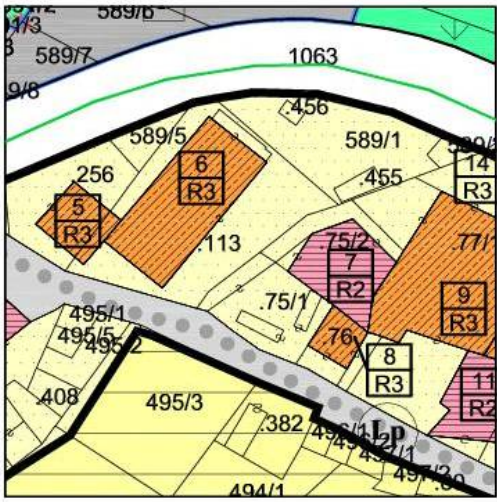
**Vincoli particolari:**

**Prescrizioni specifiche:**

# COMUNE DI RUFFRE' - MENDOLA

## PIANO REGOLATORE GENERALE - VARIANTE 2026

### SCHEMATURA DEI MANUFATTI E DEI SITI DI RILIEVO

	SCHEDA N.	<b>8</b>
	P.ED.	<b>76</b>
	CATEGORIA D'INTERVENTO PRECEDENTE	<b>R3</b>
	CATEGORIA D'INTERVENTO DI PROGETTO	<b>R3</b>

### DOCUMENTAZIONE FOTOGRAFICA



<b>Tipologia Funzionale</b>	A - Edificio prevalentemente residenziale		
	B - Edificio produttivo		
	C - Edificio Speciale		
	D - Stalle		
	E - Baite / legnaie		
	E - Fienili / rustici		X

<b>Epoca di Costruzione</b>	Anteriore al 1860	8	
	Tra il 1860 e il 1939	6	
	Posteriore al 1939	4	X

<b>Tipologia Architettonica Storica</b>	Alta definizione	8	
	Media Definizione	6	
	Bassa Definizione	4	X
	Nessuna Definizione	0	

<b>Permanenza dei Caratteri Formali</b>	Alta definizione	8	
	Media Definizione	6	
	Bassa Definizione	4	X
	Nessuna Definizione	0	

<b>Degrado</b>	Nulla	1	X
	Medio	2	
	Elevato	3	

<b>Grado di utilizzo</b>	Utilizzato	1	X
	Medio	2	
	In stato di abbandono	3	

<b>Spazi di pertinenza</b>	Alta qualità	1	
	Media qualità	2	X
	Bassa qualità	3	

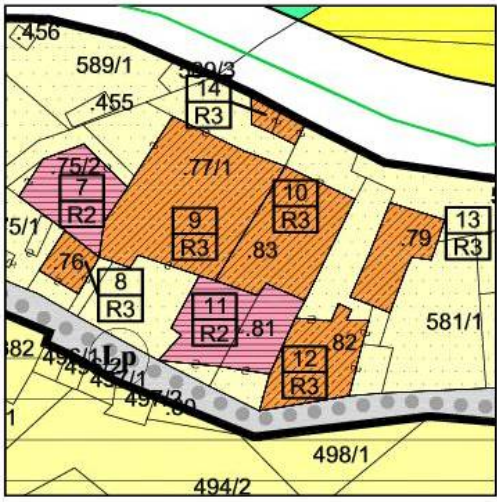
**Vincoli particolari:**

**Prescrizioni specifiche:**

# COMUNE DI RUFFRE' - MENDOLA

## PIANO REGOLATORE GENERALE - VARIANTE 2026

### SCHEMATURA DEI MANUFATTI E DEI SITI DI RILIEVO

	SCHEDA N.	<b>9</b>
	P.ED.	<b>77/1</b>
	CATEGORIA D'INTERVENTO PRECEDENTE	<b>R3</b>
	CATEGORIA D'INTERVENTO DI PROGETTO	<b>R3</b>

### DOCUMENTAZIONE FOTOGRAFICA





<b>Tipologia Funzionale</b>	A - Edificio prevalentemente residenziale	8	X
	B - Edificio produttivo		
	C - Edificio Speciale		
	D - Stalle		
	E - Baite / legnaie		
	E - Fienili / rustici		

<b>Epoca di Costruzione</b>	Anteriore al 1860	8	
	Tra il 1860 e il 1939	6	X
	Posteriore al 1939	4	

<b>Tipologia Architettonica Storica</b>	Alta definizione	8	
	Media Definizione	6	X
	Bassa Definizione	4	
	Nessuna Definizione	0	

<b>Permanenza dei Caratteri Formali</b>	Alta definizione	8	
	Media Definizione	6	X
	Bassa Definizione	4	
	Nessuna Definizione	0	

<b>Degrado</b>	Nulla	1	
	Medio	2	X
	Elevato	3	

<b>Grado di utilizzo</b>	Utilizzato	1	X
	Medio	2	
	In stato di abbandono	3	

<b>Spazi di pertinenza</b>	Alta qualità	1	
	Media qualità	2	X
	Bassa qualità	3	

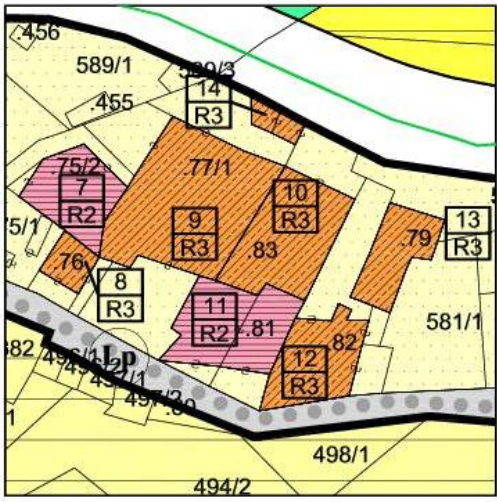
**Vincoli particolari:**

**Prescrizioni specifiche:**

# COMUNE DI RUFFRE' - MENDOLA

## PIANO REGOLATORE GENERALE - VARIANTE 2026

### SCEDATURA DEI MANUFATTI E DEI SITI DI RILIEVO

	SCHEDA N.	<b>10</b>
	P.ED.	<b>83</b>
	CATEGORIA D'INTERVENTO PRECEDENTE	<b>R3</b>
	CATEGORIA D'INTERVENTO DI PROGETTO	<b>R3</b>

### DOCUMENTAZIONE FOTOGRAFICA





<b>Tipologia Funzionale</b>	A - Edificio prevalentemente residenziale	8	X
	B - Edificio produttivo		
	C - Edificio Speciale		
	D - Stalle		
	E - Baite / legnaie		
	E - Fienili / rustici		

<b>Epoca di Costruzione</b>	Anteriore al 1860	8	
	Tra il 1860 e il 1939	6	X
	Posteriore al 1939	4	

<b>Tipologia Architettonica Storica</b>	Alta definizione	8	
	Media Definizione	6	X
	Bassa Definizione	4	
	Nessuna Definizione	0	

<b>Permanenza dei Caratteri Formali</b>	Alta definizione	8	
	Media Definizione	6	X
	Bassa Definizione	4	
	Nessuna Definizione	0	

<b>Degrado</b>	Nulla	1	
	Medio	2	X
	Elevato	3	

<b>Grado di utilizzo</b>	Utilizzato	1	X
	Medio	2	
	In stato di abbandono	3	

<b>Spazi di pertinenza</b>	Alta qualità	1	
	Media qualità	2	X
	Bassa qualità	3	

**Vincoli particolari:**

**Prescrizioni specifiche:**





<b>Tipologia Funzionale</b>	A - Edificio prevalentemente residenziale	8	X
	B - Edificio produttivo		
	C - Edificio Speciale		
	D - Stalle		
	E - Baite / legnaie		
	E - Fienili / rustici		

<b>Epoca di Costruzione</b>	Anteriore al 1860	8	
	Tra il 1860 e il 1939	6	X
	Posteriore al 1939	4	

<b>Tipologia Architettonica Storica</b>	Alta definizione	8	
	Media Definizione	6	X
	Bassa Definizione	4	
	Nessuna Definizione	0	

<b>Permanenza dei Caratteri Formali</b>	Alta definizione	8	X
	Media Definizione	6	
	Bassa Definizione	4	
	Nessuna Definizione	0	

<b>Degrado</b>	Nulla	1	
	Medio	2	X
	Elevato	3	

<b>Grado di utilizzo</b>	Utilizzato	1	X
	Medio	2	
	In stato di abbandono	3	

<b>Spazi di pertinenza</b>	Alta qualità	1	
	Media qualità	2	X
	Bassa qualità	3	

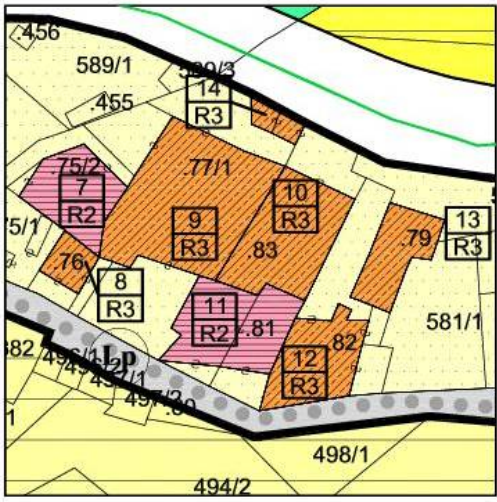
**Vincoli particolari:**

**Prescrizioni specifiche:**

## COMUNE DI RUFFRE' - MENDOLA

### PIANO REGOLATORE GENERALE - VARIANTE 2026

#### SCEDATURA DEI MANUFATTI E DEI SITI DI RILIEVO

	SCHEDA N.	<b>12</b>
	P.ED.	<b>82</b>
	CATEGORIA D'INTERVENTO PRECEDENTE	<b>R3</b>
	CATEGORIA D'INTERVENTO DI PROGETTO	<b>R3</b>

#### DOCUMENTAZIONE FOTOGRAFICA





<b>Tipologia Funzionale</b>	A - Edificio prevalentemente residenziale	8	X
	B - Edificio produttivo		
	C - Edificio Speciale		
	D - Stalle		
	E - Baite / legnaie		
	E - Fienili / rustici		

<b>Epoca di Costruzione</b>	Anteriore al 1860	8	
	Tra il 1860 e il 1939	6	X
	Posteriore al 1939	4	

<b>Tipologia Architettonica Storica</b>	Alta definizione	8	
	Media Definizione	6	X
	Bassa Definizione	4	
	Nessuna Definizione	0	

<b>Permanenza dei Caratteri Formali</b>	Alta definizione	8	
	Media Definizione	6	X
	Bassa Definizione	4	
	Nessuna Definizione	0	

<b>Degrado</b>	Nulla	1	X
	Medio	2	
	Elevato	3	

<b>Grado di utilizzo</b>	Utilizzato	1	X
	Medio	2	
	In stato di abbandono	3	

<b>Spazi di pertinenza</b>	Alta qualità	1	
	Media qualità	2	X
	Bassa qualità	3	

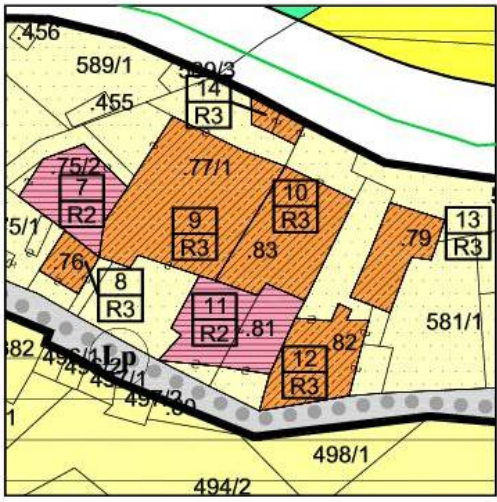
**Vincoli particolari:**

**Prescrizioni specifiche:**

# COMUNE DI RUFFRE' - MENDOLA

## PIANO REGOLATORE GENERALE - VARIANTE 2026

### SCHEMATURA DEI MANUFATTI E DEI SITI DI RILIEVO

	SCHEDA N.	<b>13</b>
	P.ED.	<b>79</b>
	CATEGORIA D'INTERVENTO PRECEDENTE	<b>R3</b>
	CATEGORIA D'INTERVENTO DI PROGETTO	<b>R3</b>

### DOCUMENTAZIONE FOTOGRAFICA





<b>Tipologia Funzionale</b>	A - Edificio prevalentemente residenziale		
	B - Edificio produttivo		
	C - Edificio Speciale		
	D - Stalle		
	E - Baite / legnaie		X
	E - Fienili / rustici		

<b>Epoca di Costruzione</b>	Anteriore al 1860	8	
	Tra il 1860 e il 1939	6	
	Posteriore al 1939	4	X

<b>Tipologia Architettonica Storica</b>	Alta definizione	8	
	Media Definizione	6	
	Bassa Definizione	4	X
	Nessuna Definizione	0	

<b>Permanenza dei Caratteri Formali</b>	Alta definizione	8	
	Media Definizione	6	
	Bassa Definizione	4	X
	Nessuna Definizione	0	

<b>Degrado</b>	Nulla	1	
	Medio	2	
	Elevato	3	X

<b>Grado di utilizzo</b>	Utilizzato	1	
	Medio	2	X
	In stato di abbandono	3	

<b>Spazi di pertinenza</b>	Alta qualità	1	
	Media qualità	2	X
	Bassa qualità	3	

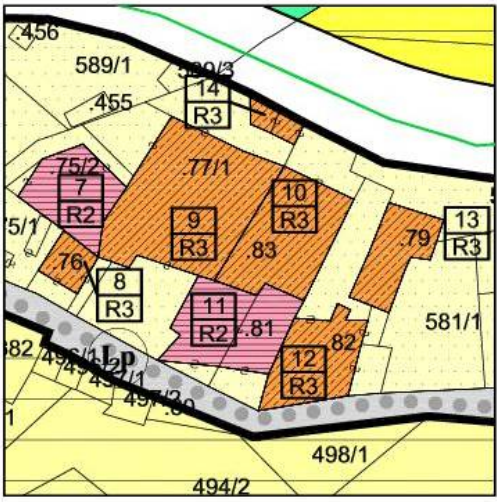
**Vincoli particolari:**

**Prescrizioni specifiche:**

# COMUNE DI RUFFRE' - MENDOLA

## PIANO REGOLATORE GENERALE - VARIANTE 2026

### SCHEMATURA DEI MANUFATTI E DEI SITI DI RILIEVO

	SCHEDA N.	<b>14</b>
	P.ED.	<b>83</b>
	CATEGORIA D'INTERVENTO PRECEDENTE	<b>R3</b>
	CATEGORIA D'INTERVENTO DI PROGETTO	<b>R3</b>

### DOCUMENTAZIONE FOTOGRAFICA





<b>Tipologia Funzionale</b>	A - Edificio prevalentemente residenziale		
	B - Edificio produttivo		
	C - Edificio Speciale		
	D - Stalle		
	E - Baite / legnaie		X
	E - Fienili / rustici		

<b>Epoca di Costruzione</b>	Anteriore al 1860	8	
	Tra il 1860 e il 1939	6	
	Posteriore al 1939	4	X

<b>Tipologia Architettonica Storica</b>	Alta definizione	8	
	Media Definizione	6	
	Bassa Definizione	4	X
	Nessuna Definizione	0	

<b>Permanenza dei Caratteri Formali</b>	Alta definizione	8	
	Media Definizione	6	
	Bassa Definizione	4	X
	Nessuna Definizione	0	

<b>Degrado</b>	Nulla	1	
	Medio	2	
	Elevato	3	X

<b>Grado di utilizzo</b>	Utilizzato	1	
	Medio	2	X
	In stato di abbandono	3	

<b>Spazi di pertinenza</b>	Alta qualità	1	
	Media qualità	2	
	Bassa qualità	3	X

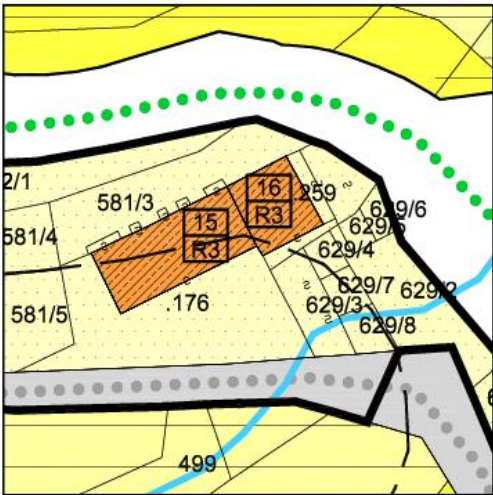
**Vincoli particolari:**

**Prescrizioni specifiche:**

## COMUNE DI RUFFRE' - MENDOLA

### PIANO REGOLATORE GENERALE - VARIANTE 2026

#### SCHEMATURA DEI MANUFATTI E DEI SITI DI RILIEVO

	SCHEDA N.	<b>15</b>
	P.ED.	<b>176</b>
	CATEGORIA D'INTERVENTO PRECEDENTE	<b>R3</b>
	CATEGORIA D'INTERVENTO DI PROGETTO	<b>R3</b>

#### DOCUMENTAZIONE FOTOGRAFICA





<b>Tipologia Funzionale</b>	A - Edificio prevalentemente residenziale	8	X
	B - Edificio produttivo		
	C - Edificio Speciale		
	D - Stalle		
	E - Baite / legnaie		
	E - Fienili / rustici		

<b>Epoca di Costruzione</b>	Anteriore al 1860	8	
	Tra il 1860 e il 1939	6	
	Posteriore al 1939	4	X

<b>Tipologia Architettonica Storica</b>	Alta definizione	8	
	Media Definizione	6	X
	Bassa Definizione	4	
	Nessuna Definizione	0	

<b>Permanenza dei Caratteri Formali</b>	Alta definizione	8	
	Media Definizione	6	
	Bassa Definizione	4	X
	Nessuna Definizione	0	

<b>Degrado</b>	Nulla	1	X
	Medio	2	
	Elevato	3	

<b>Grado di utilizzo</b>	Utilizzato	1	X
	Medio	2	
	In stato di abbandono	3	

<b>Spazi di pertinenza</b>	Alta qualità	1	
	Media qualità	2	X
	Bassa qualità	3	

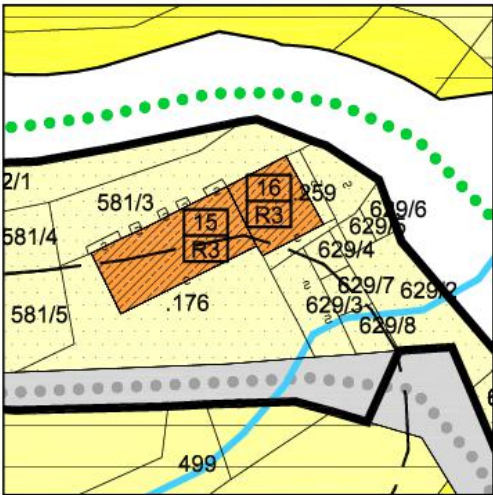
**Vincoli particolari:**

**Prescrizioni specifiche:**

## COMUNE DI RUFFRE' - MENDOLA

### PIANO REGOLATORE GENERALE - VARIANTE 2026

#### SCHEMATURA DEI MANUFATTI E DEI SITI DI RILIEVO

	SCHEDA N.	<b>16</b>
	P.ED.	<b>259</b>
	CATEGORIA D'INTERVENTO PRECEDENTE	<b>R3</b>
	CATEGORIA D'INTERVENTO DI PROGETTO	<b>R3</b>

#### DOCUMENTAZIONE FOTOGRAFICA





<b>Tipologia Funzionale</b>	A - Edificio prevalentemente residenziale	8	X
	B - Edificio produttivo		
	C - Edificio Speciale		
	D - Stalle		
	E - Baite / legnaie		
	E - Fienili / rustici		

<b>Epoca di Costruzione</b>	Anteriore al 1860	8	
	Tra il 1860 e il 1939	6	
	Posteriore al 1939	4	X

<b>Tipologia Architettonica Storica</b>	Alta definizione	8	
	Media Definizione	6	
	Bassa Definizione	4	X
	Nessuna Definizione	0	

<b>Permanenza dei Caratteri Formali</b>	Alta definizione	8	
	Media Definizione	6	
	Bassa Definizione	4	X
	Nessuna Definizione	0	

<b>Degrado</b>	Nulla	1	X
	Medio	2	
	Elevato	3	

<b>Grado di utilizzo</b>	Utilizzato	1	X
	Medio	2	
	In stato di abbandono	3	

<b>Spazi di pertinenza</b>	Alta qualità	1	
	Media qualità	2	X
	Bassa qualità	3	

**Vincoli particolari:**

**Prescrizioni specifiche:**