INQUADRAMENTO GENERALE
SCALA 1:5000

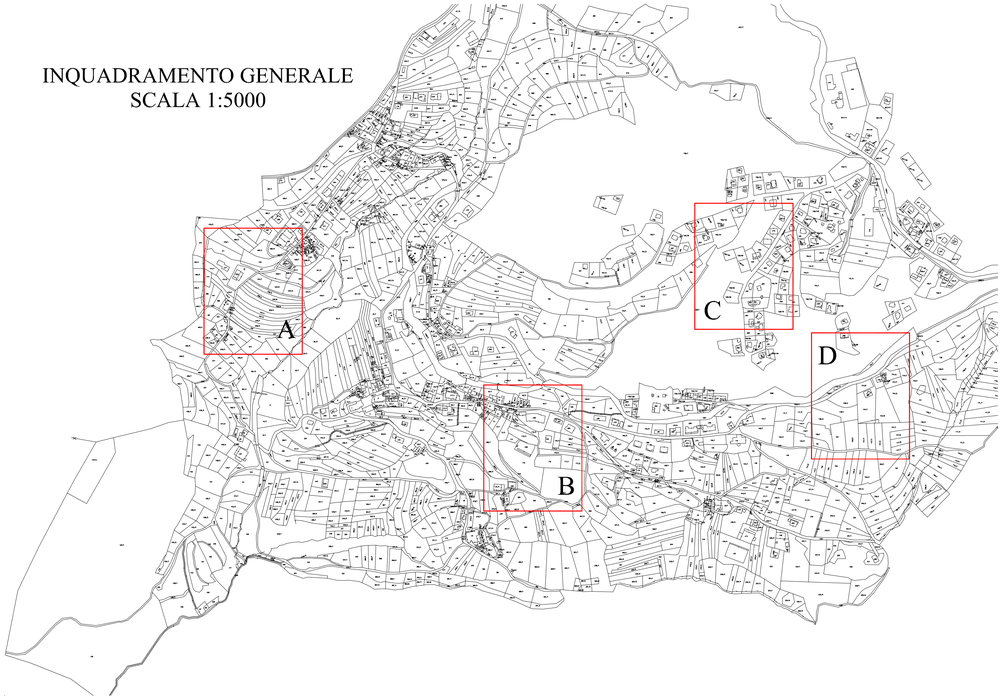

NUOVA SISTEMAZIONE: ESTRATTO "C"
SCALA 1:1000



NUOVA SISTEMAZIONE: ESTRATTO "A"
SCALA 1:1000

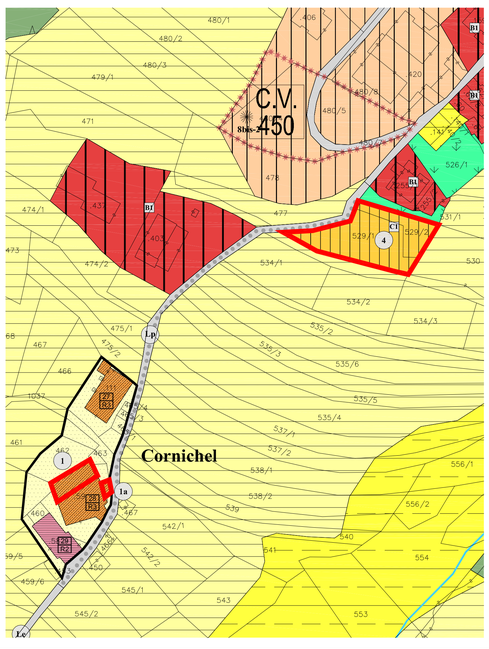

NUOVA SISTEMAZIONE: ESTRATTO "B"
SCALA 1:1000

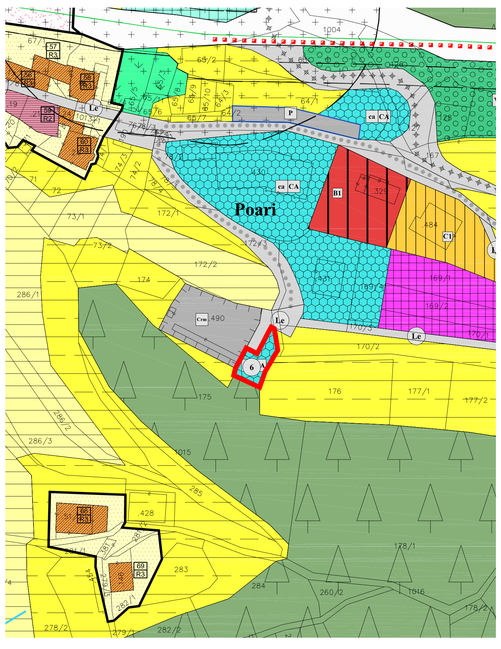

NUOVA SISTEMAZIONE: ESTRATTO "D"
SCALA 1:1000

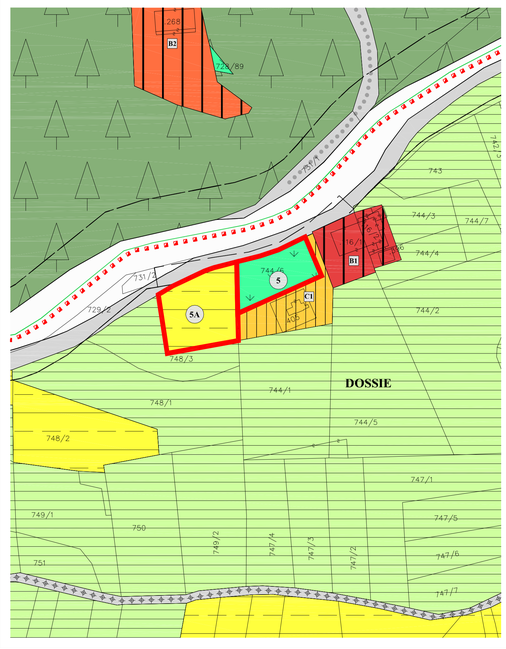

LEGENDA

- Confine comunale — SHAPE Z403_P
- Art. 8: Insediamento storico — SHAPE A101_P
- Art 8 comma 5: Area libera del centro storico — SHAPE A401_P
- Art 8: R1 - Restauro — SHAPE A202_P
- Art 8: R2 - Risanamento conservativo — SHAPE A204_P
- Art 8: R3 - Ristrutturazione edilizia — SHAPE A205_P
- Art. 8.1: Allineamento obbligatorio — SHAPE C201_L
- Art 8.1: Fronte di pregio — SHAPE A407_L
- Art 8.1: Nuovi volumi — SHAPE A210_P
- Art 8.1: Parcheggio privato di progetto — SHAPE H104_P
- Art 8.1: Strada da interrare in galleria artificiale — SHAPE F449_N F450_N F514_P F410_L
- Art. 8.1: Rotonda di progetto — SHAPE G103_P F424_N
- Art 9.1: Area residenziale esistente B1 — SHAPE B101_P
- Art 9.2: Area residenziale di completamento B3 — SHAPE B103_P
- Art 9.3: Area di nuova espansione C1 — SHAPE C101_P
- Art 9.3 ter: Area di nuova espansione C2 — SHAPE C101_P
- Art 9.4: Area residenziale di ristrutturazione B2 (Aree urbane da qualificare) — SHAPE B102_P
- Art 9.7: Area a verde privato — SHAPE H101_P
- Art 10.1: Area per attr. e serv. civili e ammin. — SHAPE F201_P
- Art 10.2: Area per verde pubblico — SHAPE F301_P
- Art 10.3: Area sciabile locale — SHAPE D205_P
- Art 10.4: Attrezzature sportive all'aperto — SHAPE F207_P
- Art 10.5: Parcheggi pubblici esistenti — SHAPE F305_P
- Art 10.5: Parcheggi pubblici di progetto — SHAPE F306_P
- Art 10.6: Area per centro raccolta materiali — SHAPE L104_P
- Art 11.1: Area Alberghiera — SHAPE D201_P
- Art 11.2: Area mista terziaria e direzionale — SHAPE D110_P
- Art 12.1: Area produttiva locale — SHAPE D104_P
- Art 13.2: Area per impianti agricoli zootecnici — SHAPE T203_P
- Art 13.3: Area agricola di pregio — SHAPE E104_P
- Art 13.4: Area agricola — SHAPE E103_P
- Art 13.4 Bis: Area agricola di rilevanza locale — SHAPE E110_P
- Art 13.4 Ter: Area a pascolo — SHAPE E107_P
- Art 13.5: Area a bosco — SHAPE E106_P
- Art 13.6: Area ad elevata integrità — SHAPE E108_P
- Art 14.1: Viabilità principale esistente — SHAPE F501_P F409_L F412_L
- Art 14.1: Viabilità principale da potenziare — SHAPE F502_P F410_L F413_L
- Art 14.1: Viabilità locale esistente — SHAPE F601_P
- Art 14.1: Viabilità locale da potenziare — SHAPE F602_P F416_L
- Art 14.1: Viabilità locale in progetto — SHAPE F417_L
- Art 14.2: Percorsi pedonali esistenti — SHAPE F418_L
- Art 14.2: Percorsi pedonali di progetto — SHAPE F419_L
- Art 14.2: Piste ciclabili e ciclopedonali esistenti — SHAPE F420_L
- Art 15.2: Fascia di rispetto stradale — SHAPE G103_P
- Art 15.3 Attrezzature e servizi cimiteriali — SHAPE F801_P
- Art 15.3 Fascia di rispetto cimiteriale — SHAPE G101_P
- Art 15.4: Fiumi e torrenti — SHAPE Z102_P - Z104_L
- Art 16bis: Laghi — SHAPE Z101_P
- Art 15.6: Area a tutela archeologica 02 — SHAPE Z303_P
- Art 15.7: Fascia di rispetto infr. tecnol. — SHAPE G105_P
- Impianto per radiofrequenza — SHAPE F808_N
- Art 15.8: Bene ambientale — SHAPE Z314_P
- Art 15.10: Vincolo diretto — SHAPE Z301_P
- Art 15.10: Verifica di interesse culturale — SHAPE Z327_P
- Art 15.11: Sito Bonificato — SHAPE Z604_P
- Art 16: Riserva locale — SHAPE Z317_P
- Seggiovia — SHAPE F441_L
- Permessi di Costruire Convenzionati — SHAPE Z509_P
- Piani attuativi a fini generali — SHAPE Z501_P
- Specifici riferimenti normativi — SHAPE Z602_P
- Varianti cartografiche — SHAPE V100_P

Comune di Ruffrè - Mendola

Provincia di Trento

PIANO REGOLATORE GENERALE

VARIANTE
NON SOSTANZIALE 2021

ADOZIONE DEFINITIVA

ESTRATTO SISTEMA INSEDIATIVO E PRODUTTIVO
NUOVA SISTEMAZIONE

Studio 2R

Ing. Roberto Battocletti
Geom. Roberto Menghini
Via Roma n.35
38011 CAVARENO (TN)
tel. 0463/835015 fax. 0463/839981
e-mail: studio2r@siel.it

Ing. Roberto Battocletti
cell. 349/3743848
e-mail: robertob@siel.it
pec: roberto.battocletti@ingpec.eu
P.IVA: 02362570224

DATA: MAGGIO 2021

SCALA: 1: 5000 — 1:1000

ALLEGATO: 3

IL TECNICO